



Zl.: 661-3 / 2022-TH

Güterweg Jagermühle

Übernahme ins Öffentliche Gut der Gemeinde

Gosau, 31.01.2024

Kundmachung

Gemäß § 11 Abs. 6 Oö. Straßengesetz 1991 idGF. wird folgendes kundgemacht:

Der Gemeinderat der Gemeinde Gosau beabsichtigt den **Jagermühlenweg** zu errichten und als Güterweg zu verordnen.

Vor Beschlussfassung durch den Gemeinderat liegen der Lageplan und der Umweltbericht durch vier Wochen in der Bauabteilung des Gemeindeamtes zur öffentlichen Einsichtnahme auf. Die Planunterlagen können während der Auflagefrist in der Zeit von

5. Februar bis 04. März 2024

eingesehen werden. Diese Frist wird nicht erstreckt. Während der Planauflage kann jedermann, der berechnete Interessen glaubhaft macht, schriftliche Einwendungen und Anregungen beim Gemeindeamt einbringen.

Der Bürgermeister

Markus Schmaranzer

angeschlagen am: _____

abgenommen am: _____

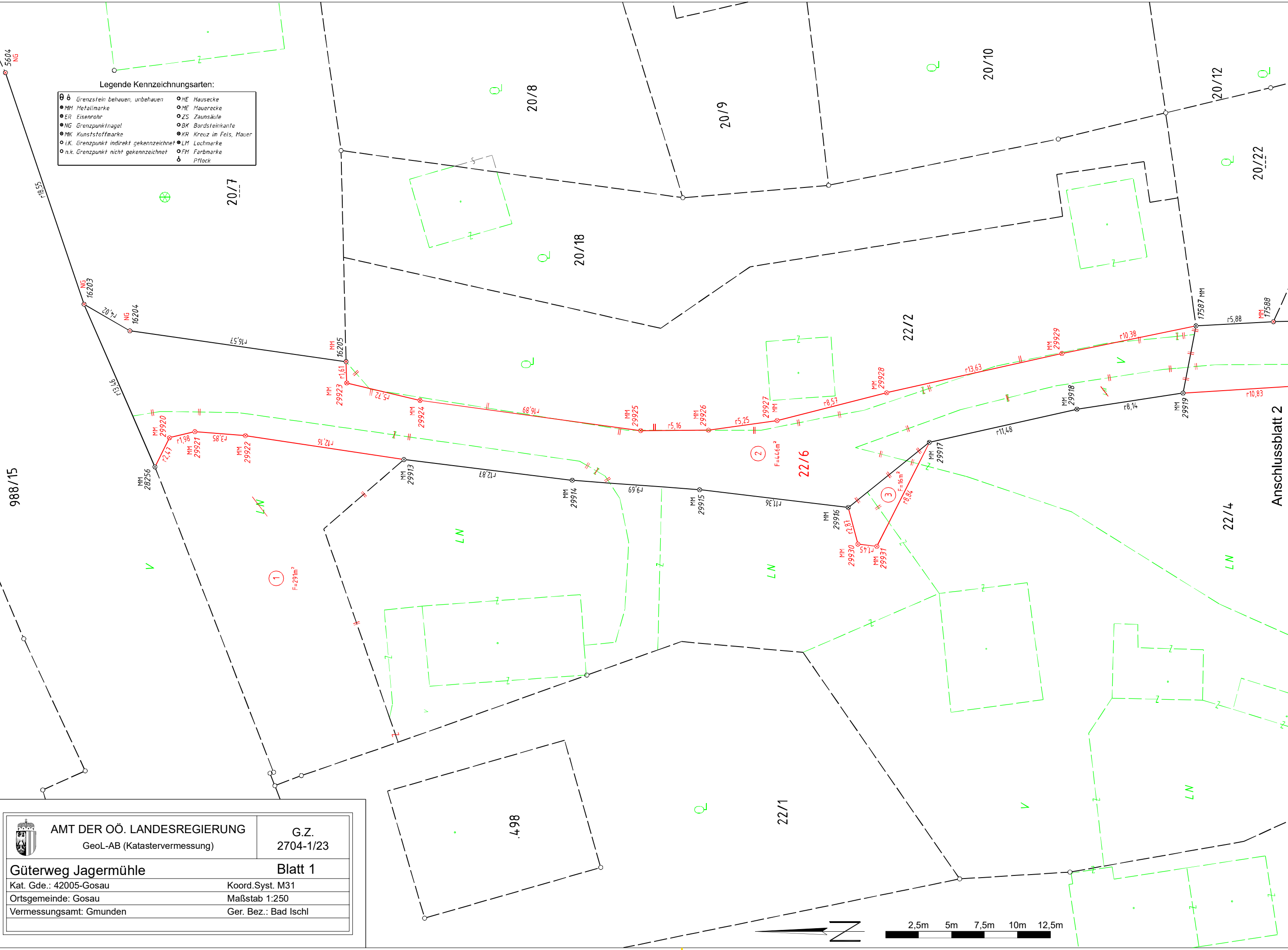


Direktion Straßenbau und Verkehr Geoinformation und Liegenschaft Vermessung und Fernerkundung 4021 Linz · Bahnhofplatz 1		KG-Nummer: KG-Name: Ortsgemeinde: Gerichtsbez.: Verm.-Amt:	
GZ:			
Dieses Dokument wurde amtssigniert. Informationen zur Prüfung des elektronischen Siegels und des Ausdrucks finden Sie unter: https://www.land-oberoesterreich.gv.at/amtssignatur			
Messdatum:		Plandatum:	
		Die Vermessung und Kennzeichnung der Grenzen entspricht den Bestimmungen des Vermessungsgesetzes und der Vermessungsverordnung in der derzeit geltenden Fassung. Dieser Plan wurde im amtl. Wirkungsbereich gem. §1(1) 3. Liegenschaftsteilungsgesetz verfasst. Version 2021.1 Dokumentenart: STP-Version:	

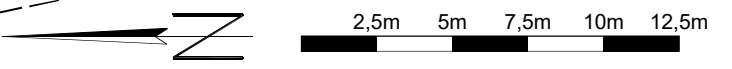


Legende Kennzeichnungsarten:

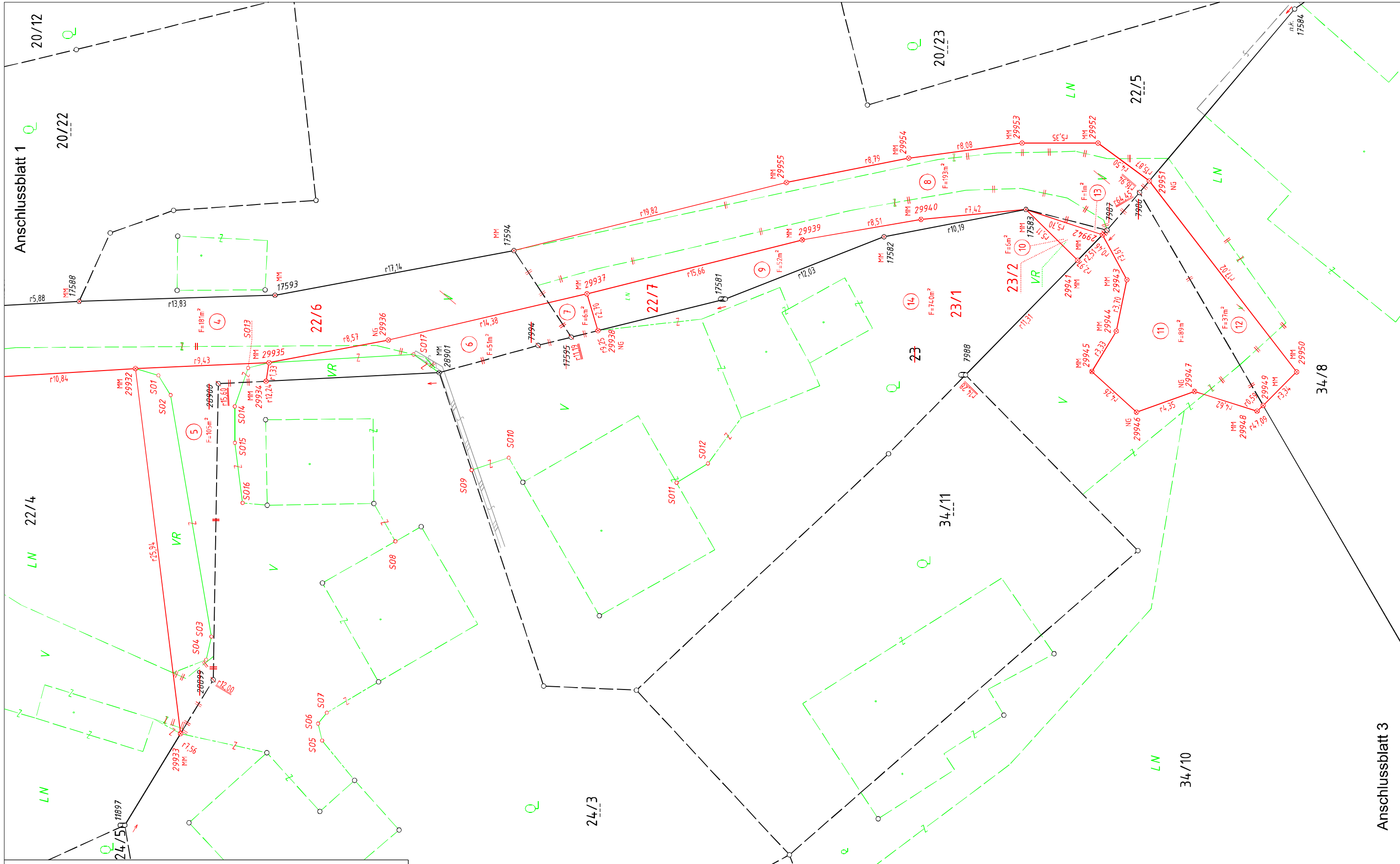
⊕	Grenzstein behauen, unbehauen	HE	Hausecke
MM	Metallmarke	ME	Mauerecke
ER	Eisenrohr	ZS	Zaunsäule
NG	Grenzpunkt-nagel	BK	Bordsteinkante
MK	Kunststoffmarke	KR	Kreuz im Fels, Mauer
i.K.	Grenzpunkt indirekt gekennzeichnet	LM	Lochmarke
n.k.	Grenzpunkt nicht gekennzeichnet	FM	Farbmarke
		⊙	Pflock



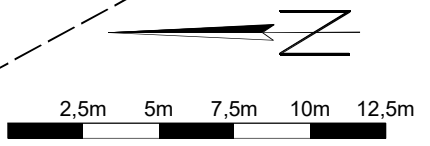
 AMT DER OÖ. LANDESREGIERUNG GeoL-AB (Katastrvermessung)	G.Z. 2704-1/23
	Blatt 1
Güterweg Jagermühle	Koord.Syst. M31
Kat. Gde.: 42005-Gosau	Maßstab 1:250
Ortsgemeinde: Gosau	Ger. Bez.: Bad Ischl
Vermessungsamt: Gmunden	



Anschlussblatt 2

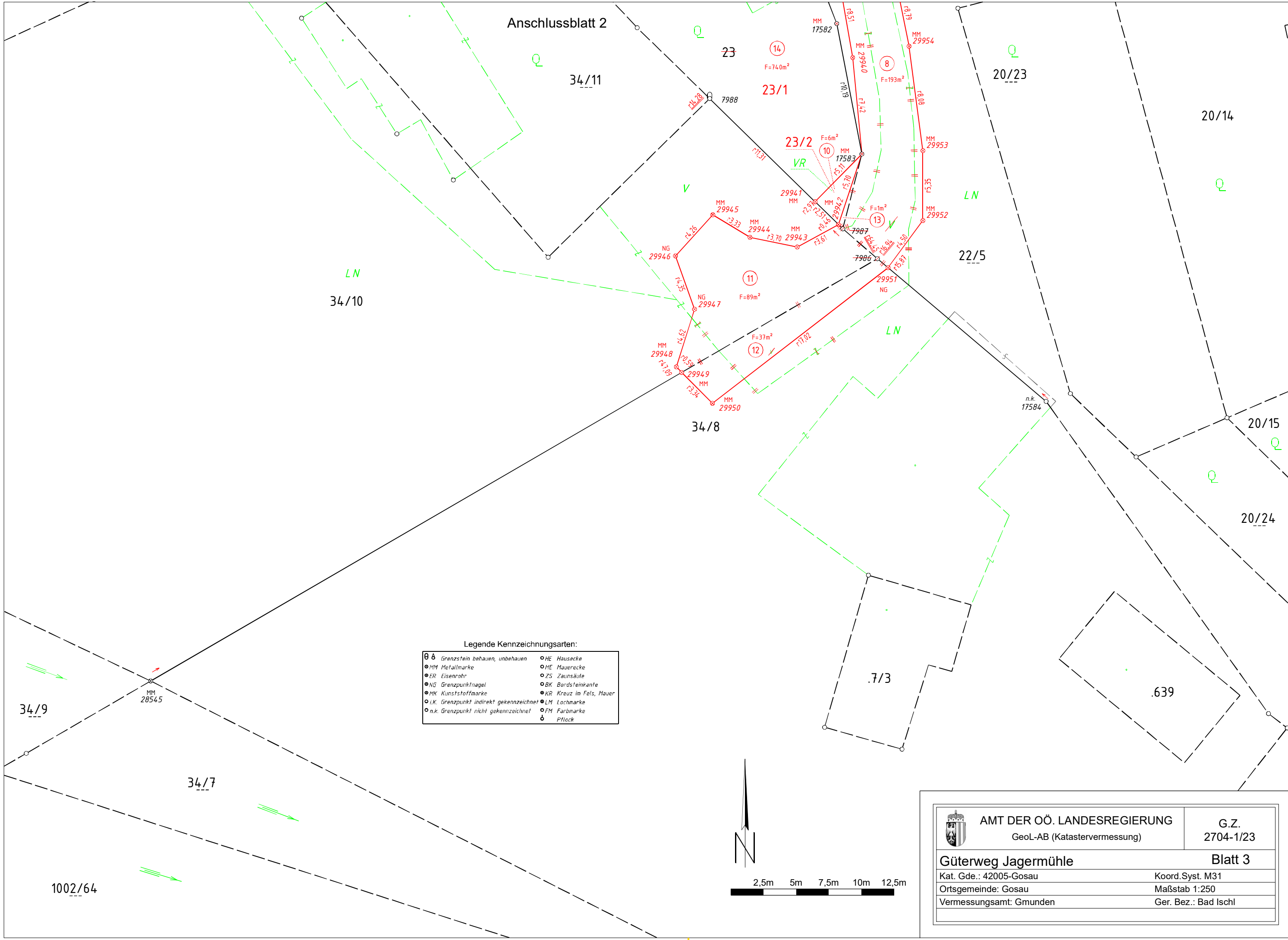


 AMT DER OÖ. LANDESREGIERUNG Geol-AB (Katastr Vermessung)	G.Z. 2704-1/23
	Blatt 2
Güterweg Jagermühle	Koord.Syst. M31
Kat. Gde.: 42005-Gosau	Maßstab 1:250
Ortsgemeinde: Gosau	Ger. Bez.: Bad Ischl
Vermessungsamt: Gmunden	



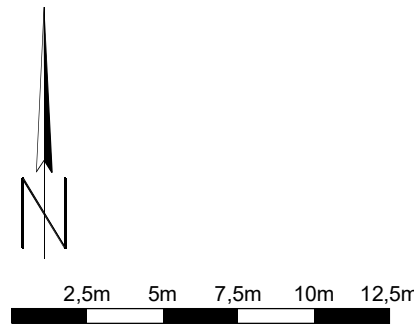
Legende Kennzeichnungsarten:

◻ ◻	Grenzstein behauen, unbehauen	○ HE	Hausecke
● MM	Metallmarke	○ ME	Mauerecke
● ER	Eisenrohr	○ ZS	Zaun säule
● NG	Grenzpunkt nagel	○ BK	Bordstein kante
● MK	Kunststoffmarke	● KR	Kreuz im Fels, Mauer
○ i.K.	Grenzpunkt indirekt gekennzeichnet	● LM	Lochmarke
○ n.k.	Grenzpunkt nicht gekennzeichnet	○ FM	Farbmarke
		○ Pflack	



Legende Kennzeichnungsarten:

⊕ δ Grenzstein behauen, unbehauen	○ HE Hausecke
● MM Metallmarke	○ ME Mauerhecke
● ER Eisenrohr	○ ZS Zaunsäule
● NG Grenzpunktnagel	○ BK Bordsteinkante
● MK Kunststoffmarke	● KR Kreuz im Fels, Mauer
○ i.K. Grenzpunkt indirekt gekennzeichnet	● LM Lochmarke
○ n.k. Grenzpunkt nicht gekennzeichnet	● FM Farbmarke
	δ Pflock



 AMT DER OÖ. LANDESREGIERUNG GeoL-AB (Katastrervermessung)	G.Z. 2704-1/23
	Güterweg Jagermühle
Kat. Gde.: 42005-Gosau	Koord.Syst. M31
Ortsgemeinde: Gosau	Maßstab 1:250
Vermessungsamt: Gmunden	Ger. Bez.: Bad Ischl